














Nakkertok Nord / North

Carte des Pistes de Ski de Fond
Cross-country Ski Trail Map

Version: January 2010

Legend

-  Piste préparé
Groomed trail
-  Piste non-préparé
Ungroomed Trail
-  Snowshoe Trail
Piste des Racquettes
-  Lac McGlashan
-  Trail Number
Numero de Piste
-  Junction ID
Nom de Carrefour
-  Public Road
Chemin Public
-  Parking
-  Chemin Privé
Private Road
-  Building
Bâtiment
-  Deep Marsh
Marais Profond
-  Open field
Champ ouvert
-  Contour, Form Line, Slope tags.
Courbe de niveau, Line de forme,
Direction de pente.

Contour Interval / Équidistance: 10M

Scale / Échelle: 1:12 500



Ski-do trail

